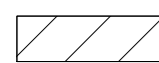



TEGNFORKLARING: (plandata)
 Kommuneplan/Kommunedelplan PBL 2008

- Angitthensyngrense
-  Angitthensynsone - Hensyn landskap (H550)
- Felles for kommuneplan PBL 1985 og 2008
- Grense for arealformål
- Abc Påskrift arealformål/arealbruk
- Abc Kommune(de)plan - påskrift



Basiskartet er tegnet med svak gråfarge
 Dette kartet er elektronisk godkjent og trenger ikke underskrift. Kartet er i samsvar med vedtaket.


ordfører



AREALDELEN FOR KOMMUNEPLAN

MED TILHØRENDE BESTEMMELSER

Skiptvet kommune



Kartgrunnlag: SFKB N50
 Koordinatsystem: Euref 89 sone 32
 målestokk A1: 1:25000
 målestokk A3: 1:50000
 0 250 500 750 1000 m

SAKSBEHANDLING IFLG. PLAN- OG BYGNINGSLOVEN *Dato - utskrift: 25.06.2019*
 Revisjon: ifølge PBL 2008 og endringer

STATUS: REVIDERT ETTER HØRINGSPERIODEN - SB1 TATT UT 18.06.2019
TEMA: *juridisk bindende kulturlandskap (fylkesplanen)*

Kommunestyrets vedtak:	KST	03.09.2019
2. gangs behandling i det faste utvalget for plansaker	FSK	27.09.2019
Høringsperiode etter 1. gangs behandling	12.04.2019 - 31.05.2019	
1. gangs behandling i det faste utvalget for plansaker	KST	09.04.2019
Fatsetting av planprogram	KST	18.04.2017
Høring og offentlig ettersyn av planprogram	FSK	10.02.2017
Vedtak om oppstart og kunningjøring	FSK	06.12.2016

PLANEN UTARBEIDET AV: PLT-FvdR PLANID: 20160003 TEGNNR.K3